

Spett.le
Consorzio della Bonifica Renana
Via S. Stefano 56
40125 Bologna

Ca: Ing. M. Vezzani
Geom. O. Morisi

OGGETTO: Richiesta compatibilità idraulica ambito AUC-C12 Via Pradole -Pieve di Cento

Io sottoscritto Govoni Guido nato a Pieve di Cento l'8/03/1947 ed ivi residente in Pradole n° 17, in qualità di comproprietario del terreno relativo all'ambito AUC-C12, richiedo quanto in oggetto come specificato nel parere della Bonifica Renana relativamente alla variante n° 1/2014 al PSC comunale che allego.

Inoltre, se può servire, allego:

- Lettera della Bonifica Renana del 10/12/2014
- Accordo art. 18 (leggere in fondo a pag. 3 e inizio pag. 4 accordo per scarico acque bianche)

Per quanto riguarda la tavola già inviata per mail relativa al tratto di fognatura che dovrà realizzare la Bonifica Renana, appena avrò il Vs benestare/osservazioni Vi sarà consegnata a brevi mani.

Pieve di Cento 30/1/2015

Cordiali saluti

Guido Govoni
(tel.335-7504184)





Spett.le
COMUNE DI PIEVE DI CENTO
Piazza Andrea Costa n. 17
40066 PIEVE DI CENTO BO

OGGETTO: Vasca di laminazione a servizio dell'area sud-est del Comune di Pieve di Cento.

Facendo seguito alla nota del 02/02/2013, prot. n. 8685, ns. 8529 del protocollo consortile, con la presente lo scrivente Consorzio è a manifestare la disponibilità a procedere, previa sottoscrizione di apposita convenzione ex art. 15 L. 241/1990, alla progettazione e realizzazione della cassa di laminazione a servizio dei comparti 3A, 3B e del nuovo ambito Auc-C (proprietà Govoni) in Comune di Pieve di Cento e delle opere complementari, i cui lavori sono così suddivisi:

- **fase 1:** realizzazione della condotta di immissione, rifacimento di due attraversamenti, risezionamento di un tratto di Scolo Canalazzo;
- **fase 2:** realizzazione del volume della cassa di laminazione.

Tra la fase 1 e la fase 2 non dovranno intercorrere più di 4 anni ed in questo arco di tempo dovrà essere mantenuto l'attuale scarico "di sicurezza" che è presente tra il pozzetto su Via del Lavoro e la fognatura di Via Pradole.

Si precisa che le lavorazioni in argomento costituiscono il primo stralcio delle opere indicate nella nota inviata al Comune in data 18/04/2013, prot. n. 3055.

Si allega un quadro economico di massima suddiviso nelle suddette fasi.

Cordiali saluti

IL DIRETTORE GENERALE
(Dott. Paolo Pini)

Per *N* *Francesco Lucetti*



Settore Pianificazione

Comune di Pieve di Cento

P.G. n. 0001377 del 19/02/2014

Cl. 6 2 0



Assegnato a:
III SETTORE

CONSORZIO BONIFICA



RENANA - BOLOGNA -
Nr.0001375 Data 19/02/2014
Tit. 07.04.05 Partenza

Spett.le

COMUNE DI PIEVE DI CENTO

Piazza Andrea Costa, 17

40066 Pieve di Cento, (BO)

OGGETTO: Conferenza di Pianificazione – variante specifica 1 al PSC comunale.
Parere

Con riferimento alla convocazione della Conferenza di Pianificazione indetta per il giorno 19/02/2014 (registrata agli atti con Prot. 764/2014), non potendo partecipare direttamente alla Conferenza siamo a trasmettere il contributo di competenza circa la variante n° 1/2014 al PSC.

Tale variante prevede l'aggiornamento del Quadro Conoscitivo del PSC, ma soprattutto il reperimento delle aree necessarie alla realizzazione di una vasca di laminazione a servizio dello Scolo Canalazzo.

Per quanto riguarda la definizione dei nuovi ambiti in variante:

ASP-B2 e ASP-B3

Il progetto della vasca di laminazione prende in considerazione tutto l'ambito ASP-B, al lordo delle aree residue consolidate, per cui il futuro completamento di tali aree (residue) potrà avvenire senza prevedere la realizzazione di sistemi di compensazione idraulica interna, ma solo nel caso in cui la vasca trovi completa realizzazione.

Sarà comunque necessario inoltrare richiesta di parere idraulico al Consorzio della Bonifica Renana.

ASP-B1 e AUC-C (ASP-AN13 – rispettivamente ex D8.3 e ex D8.5)

Il progetto della vasca di laminazione prende in considerazione l'ambito ASP-AN13, per cui la futura realizzazione di questi ambiti potrà avvenire senza prevedere la realizzazione di sistemi di compensazione idraulica interna, ma solo nel caso in cui la vasca trovi realizzazione.

Sarà comunque necessario inoltrare richiesta di parere idraulico al Consorzio della Bonifica Renana.

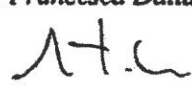
Per eventuali chiarimenti o ulteriori informazioni si potrà fare riferimento al Ing. Michela Vezzani (€334 6808787).

Cordiali saluti

Visto: MV 

X IL DIRETTORE AREA TECNICA

(Ing. Francesca Dallabetta)



Via S. Stefano, 56 - 40125 Bologna
Tel. 051 295111 - Fax 051 295270
C.P. 226 - 40100 - C.F. 91313990375
e-mail: segreteria@bonificarenana.it
www.bonificarenana.it

Aderente a:





Comune di Pieve di Cento
Provincia di Bologna



Prot.1090.... del 10.02.2014

ACCORDO CON I PRIVATI AI SENSI DELL'ART. 18 DELLA LEGGE REGIONALE N. 20/2000 E SUCCESSIVE MODIFICHE ED INTEGRAZIONI, AL FINE DI ACQUISIRE IL TERRENO PER LA REALIZZAZIONE DI UNA VASCA DI LAMINAZIONE DI SISTEMA A SERVIZIO DI PARTE DEL TERRITORIO URBANO A SUD DEL CAPOLUOGO.

L'anno 2014, il giorno 10.02.2014 nella Residenza Municipale del Comune di Pieve di Cento, Piazza Andrea Costa n° 17, si stipula il presente accordo:

TRA

il **COMUNE DI PIEVE DI CENTO** con sede in Pieve di Cento (BO) – Piazza Andrea Costa 17 - C.F. 00470350372 in persona del sindaco Sergio Maccagnani nato a Cento il 03.10.1980

E

GOVONI GUIDO nato a Pieve di Cento il 08.03.1947 c.f. GVNGDU47C08G643F che agisce per sé e, tramite procura speciale conferita con atto del Notaio Natalia Bertoni Repertorio n.1806 del 31.01.2014, per i sig.ri **GAMBINI GIUSEPPE** nato a Calderara di Reno il 14.10.1938 c.f. GMBGPP38R14B399S e **ALBERGHINI SILVANA** nata a Pieve di Cento il 11.03.1941 c.f. LBRSVN41C51G643C;

ALBERGHINI BERTA nata a Pieve di Cento il 27.05.1948 c.f. LBRBRT48E67G643S; di seguito denominati "soggetti privati"

PREMESSO:

- che il Comune di Pieve di Cento ha aggiornato i propri strumenti urbanistici in base al titolo III della L.R. 20/2000 mediante:
 - l'approvazione del Piano Strutturale Comunale con delibera C.C. n. 27 del 14/3/2011;
 - l'approvazione del Regolamento Urbanistico Edilizio con delibera C.C. n. 28 del 14/3/2011;
- che l'art. 18 della stessa L.R. 20/2000 prevede che gli enti locali possono concludere accordi con i soggetti privati, per assumere nella pianificazione proposte di progetti e previsioni di assetto del territorio di rilevante interesse per la comunità locale condivise dai soggetti interessati, al fine di de-

1/6

Comune di Pieve di Cento – Piazza Andrea Costa 17 - 40066 Pieve di Cento (BO)
P.I. 00510801202 - C.F. 00470350372 - Tel. 051/6862611 - Fax 051/6862692
www.comune.pievedicento.bo.it

Alberghini Berta *Govoni Guido*



terminare talune previsioni di contenuto discrezionale degli atti di pianificazione sovraordinata vigente e senza pregiudizio dei diritti di terzi. Nel caso specifico il presente accordo è propedeutico all'attivazione di una Variante al PSC (Piano Strutturale Comunale) da redigere ai sensi dell'art. 32 della L.R. 20/2000 e s.m.e i.

- che i Sig.ri
GOVONI GUIDO nato a Pieve di Cento il 08.03.1947 c.f. GVNGDU47C08G643F residente a Pieve di Cento in Via Pradole 17 e ALBERGHINI BERTA nata a Pieve di Cento il 27.05.1948 c.f. LBRBRT48E67G643S residente a Pieve di Cento in Via Pradole 17, sono proprietari di un'area in Pieve di Cento catastalmente distinta al foglio n° 23 mappali n° 359 e 360;
e che i Sig.ri GAMBINI GIUSEPPE nato a Calderara di Reno il 14.10.1938 c.f. GMBGPP38R14B399S residente a Bologna, via G. Dozza 9 e ALBERGHINI SILVANA nata a Pieve di Cento il 11.03.1941 c.f. LBRSVN41C51G643C residente a Bologna via G. Dozza 9, sono proprietari di un'area in Pieve di Cento catastalmente distinta al foglio n° 23 mappale n° 11;
- che tali terreni sono classificati dal Piano Strutturale Comunale del Comune di Pieve di Cento come ambito ASP-AN (Ambiti produttivi sovracomunali di sviluppo);
- che l'ubicazione territoriale di una parte di tale area, e le sue caratteristiche, risultano idonee alla realizzazione di una vasca di laminazione di sistema per acque meteoriche, al fine di soddisfare la condizione di invarianza idraulica per alcuni degli ambiti territoriali già edificati nell'intorno ed in futuro di mettere in sicurezza le aree scolanti sullo Scolo Canalazzo anche in considerazione degli ambiti da edificare secondo quanto previsto dagli strumenti urbanistici vigenti;
- che già nel parere espresso dalla Bonifica Renana in sede di valutazione del PSC (prot. 4796 del 27.07.2009) emergeva la necessità di destinare delle aree nella zona sud di Pieve per la realizzazione di una cassa di espansione per la sistemazione di alcuni canali di bonifica, tra cui lo scolo Canalazzo, e la sicurezza idraulica degli ambiti di espansione previsti dagli strumenti urbanistici, necessità peraltro ribadita nella nota pervenuta al prot. 3038 del 22.04.2013 da parte del Consorzio della Bonifica Renana;
- che l'Amministrazione Comunale è interessata ad acquisire parte dei terreni sopraindicati al fine di realizzare la succitata vasca di laminazione di sistema delle acque meteoriche superficiali;
- che, per le ragioni su esposte, assume una forte rilevanza di interesse pubblico un accordo fra il Comune di Pieve di Cento e i privati, al fine della acquisizione delle aree suddette al minor costo possibile per la collettività, per la realizzazione di una vasca di laminazione di sistema che consenta la messa in sicurezza idraulica di parte del territorio comunale a sud del Capoluogo;
- che a tal fine quindi si predispone un accordo ai sensi dell'art. 18 della LR 20/2000 e successive modifiche ed integrazioni, con lo scopo di stabilire fra le parti i criteri perequativi e compensativi

Alberghini Berta SM *[Signature]*





che dovranno essere contenuti in una variante al PSC che si andrà a redigere con la finalità primaria di acquisire con forme perequative al demanio comunale, le aree necessarie alla realizzazione della suddetta vasca di laminazione di sistema.

TUTTO CIO' PREMESSO E RITENUTO, QUALE PARTE INTEGRANTE E SOSTANZIALE DEL PRESENTE ATTO
SI CONVIENE QUANTO SEGUE:

I soggetti privati si impegnano:

- a cedere gratuitamente al Comune di Pieve di Cento, **entro 30 giorni** dalla data di approvazione della variante al PSC n.1/2014, l'area distinta al C.T. al foglio 23 mappale 11 parte e foglio 23 mappale 359 parte per una superficie totale di circa mq 11.955 (**vedi allegato C**), area che sarà utilizzata per la realizzazione di una vasca di laminazione di sistema per acque meteoriche a servizio di una parte di territorio comunale a sud del Capoluogo secondo le tempistiche che saranno stabilite in apposita convenzione tra il Consorzio della Bonifica Renana ed il Comune di Pieve di Cento ;
- a cedere gratuitamente al Comune di Pieve di Cento, l'area distinta al C.T. al foglio 23 parte del mappale 359, parte del mappale 360 e parte del mappale 11, per una superficie complessiva pari a circa mq 260,52, sulla quale verranno realizzati parte degli standard di parcheggio pubblico (**vedi allegato C**) dopo l'avvenuto collaudo delle opere realizzate;
- ad accettare sin da ora la servitù sull'ambito AUC-C di via Pradole, relativa al passaggio della linea interrata delle acque bianche che proviene dalla Via Pradole stessa, così come meglio individuato nell'allegata cartografia (**allegato "A"**);
- a procedere a propria cura e spese al frazionamento e/o accorpamento (fusione) delle aree interessate dal presente accordo e all'accatastamento di tutte le aree oggetto di passaggio di proprietà tra Comune e Privati e tra Privati e Comune entro **60 giorni** dalla data di approvazione della Variante al PSC n° 1;
- a versare al Comune entro **60 giorni** dalla data di approvazione della Variante al PSC n. 1/2014, un onere aggiuntivo, a saldo, pari ad euro 31.512,14, calcolato in modo proporzionale alla superficie territoriale di ambito da urbanizzare, quale quota parte di competenza finalizzata alla realizzazione del sistema di smaltimento delle acque superficiali di sistema, in sostituzione della realizzazione della laminazione a livello di comparto (come da costi complessivi preventivati dal Consorzio della Bonifica Renana con lettera del 10.12.2013 prot. 8669 pervenuta al protocollo del Comune di Pieve di Cento n. 9097 in data 16.12.2013); tale onere potrà essere aggiornato in diminuzione sulla base del progetto esecutivo/definitivo, ma non potrà essere superiore all'importo sopra definito. **Con riferimento alla lettera della Bonifica Renana inviata al Comune di Pieve di Cento in data 10-12-**

3/6

Comune di Pieve di Cento – Piazza Andrea Costa 17 - 40066 Pieve di Cento (BO)
P.I. 00510801202 - C.F. 00470350372 - Tel. 051/6862611 - Fax 051/6862692
www.comune.pievedicento.bo.it

Alberghini Berto

SM [Signature]




2013 prot.8669, resta inteso che al termine della fase 1 (realizzazione della condotta di immissione, rifacimento di due attraversamenti, risezionamento di un tratto dello scolo Canalazzo), la Bonifica Renana rilascerà concessione al richiedente (privato o Comune) per lo scarico delle acque bianche relative all'ambito AUC-C di Via Pradole nello Scolo Canalazzo anche in assenza della vasca di laminazione, a condizione che venga mantenuta l'attuale immissione da Via Pradole nella fognatura esistente. Questo manterrà, transitoriamente, la condizione di invarianza idraulica verso lo Scolo Canalazzo fino alla realizzazione del volume di invaso della vasca (fase 2)"

- a presentare entro **60 giorni** dalla data di approvazione della Variante al PSC n° 1, il Progetto Unitario Convenzionato (PUC) relativo all'ambito AUC-C di Via Pradole, così come meglio identificato nella allegata cartografia (**allegato "B"**) da redigere secondo i contenuti dell'art. 17.1 del RUE Tomo I;
- a sottoscrivere la convenzione del PUC entro **45 giorni** dall'approvazione del PUC medesimo;
- a realizzare le opere di urbanizzazione primaria di competenza dell'ambito AUC-C;
- a versare gli oneri concessori secondo le norme vigenti.

Il Comune di Pieve di Cento si Impegna:

- ad assegnare a favore dei soggetti privati, a titolo compensativo per la cessione delle aree occorrenti per la realizzazione della vasca di laminazione e secondo i criteri perequativi fissati dal PSC, una edificabilità di 2.330 mq di Superficie Complessiva residenziale (di cui mq. 1.456,25 per Superficie Utile residenziale e mq. 873,75 per Superficie accessoria alla residenza), da attuare nell'ambito AUC-C di Via Pradole della medesima proprietà; tale area è identificata nell'allegata cartografia (**allegato "B"**) come "ambito urbano consolidato AUC-C" soggetto a prescrizioni specifiche, di cui all'art. 25 del RUE, Tomo I, così come verrà adeguato a seguito dell'approvazione della Variante al PSC n° 1;
- a cedere gratuitamente ai soggetti privati l'area catastalmente distinta al Foglio 22 parte del mappale 316 per una superficie pari a circa mq 53 e porzione della vecchia Via Pradole per una superficie pari a circa mq 345 previa sdemanializzazione della stessa, così come meglio identificate nell'allegata cartografia (**allegato "C"**);
- a concedere ai soggetti privati la possibilità di realizzare, a loro carico, parte dello standard di parcheggio pubblico di competenza dell'ambito edificabile AUC-C, sull'area di proprietà comunale catastalmente distinta al foglio 22 parte del mappale 316, parte del mappale 314, parte del mappale 318 e parte della vecchia Via Pradole in un'area di circa mq 327,88 meglio identificata nell'allegata cartografia (**allegato "C"**);



Allegato B - Cento SM Jhu L


- a stabilire nella normativa del RUE che la realizzazione del verde pubblico di competenza dell'ambito AUC-C non viene previsto in quanto compensato dalla cessione dell'area per la vasca di laminazione;
- a realizzare la linea interrata di fognatura acque bianche proveniente da via Pradole, direttamente o convenzionando l'intervento con il Consorzio della Bonifica Renana, entro 365 giorni dalla data di approvazione della variante al PSC n. 1/2014. Nel caso di convenzione con il Consorzio, il termine potrà essere prorogato per sopravvenute esigenze dovute a cause di forza maggiore ovvero connesse all'attività istituzionale dello stesso Ente.
- a concedere ai soggetti privati la possibilità di immissione nella vasca di laminazione, attraverso apposita fognatura, della rete acque bianche dell'ambito da edificare AUC-C;
- ad accettare la servitù di passaggio della fognatura acque bianche esistente a servizio della civile abitazione di via Pradole n. 17 sull'area che sarà ceduta al Comune per la realizzazione della vasca di laminazione (concessione Bonifica Renana n. 20120062 – vedi allegato "A");

DARE ATTO:


- che la stipula del presente accordo sarà preceduta dall'approvazione del presente atto mediante delibera di giunta;
- che l'efficacia dell'accordo medesimo è subordinata alla approvazione della variante al PSC n. 1/2014;

LE PARTI CONVENGONO ALTRESI':

- che la vasca di laminazione dovrà essere progettata in modo tale che normalmente non ci sia stagnazione d'acqua; l'acqua nella vasca dovrà essere presente temporaneamente solamente nel caso in cui le acque bianche immesse dalla condotta interrata da via Pradole, eccedano le portate agricole che si formerebbero se l'area a monte non fosse urbanizzata;
- che in caso di cessione dell'area a terzi nel corso dell'iter procedurale, e in ogni caso dopo la sottoscrizione del presente atto, la proprietà si obbliga a trasferire contestualmente tutte le obbligazioni derivanti dal presente accordo;
- che tutti gli oneri per spese catastali legate ai frazionamenti o accorpamenti e le spese per atti di trasferimento di proprietà o altri atti necessari per l'attuazione del presente accordo saranno a carico dei privati;
- che qualsiasi vertenza relativa al presente accordo, qualora non possa trovare amichevole composizione sarà affrontata in sede giurisdizionale attribuendo la competenza al tribunale di Ferrara.




Alberto Bertoni





Per quanto non espressamente previsto dal presente accordo, trovano applicazione le disposizioni dell'articolo 18 della L.R. n. 20/2000 e s.m.e i., e dell'articolo 11 della L. 241/1990 nonché, in quanto compatibili, i principi del Codice Civile in materia di obbligazioni e contratti.

Pieve di Cento, 10.02.2014

<p>La proprietà</p> <p>GOVONI GUIDO c.f. GVNGDU47C08G643F che agisce per sé e, tramite procura speciale conferita con atto del Notaio Natalia Bertoni Repertorio n.1806 del 31.01.2014, per GAMBINI GIUSEPPE c.f. GMBGPP38R14B399S e ALBERGHINI SILVANA c.f. LBRSVN41C51G643C;</p> <p><i>[Signature]</i></p> <p>ALBERGHINI BERTA c.f. LBRBRT48E67G643S</p> <p><i>[Signature]</i></p>	<p>Per Il Comune Il Sindaco pro tempore</p> <p>Dott. SERGIO MACCAGNANI</p> <p><i>[Signature]</i></p> <p></p>
--	--

ALLEGATI:

- Stralcio cartografico dell'ambito AUC-C di via Pradole con indicata la servitù di passaggio della linea interrata delle acque bianche che proviene dalla Via Pradole stessa creando una servitù, nonché la servitù di passaggio della fognatura acque bianche esistente a servizio della civile abitazione di via Pradole n. 17 (**allegato "A"**);
- Stralcio cartografico dell'area (RUE scala 1:2000 stralcio tavolette 59 e 63) di cui al presente accordo (**allegato "B"**);
- planimetrie catastali e riparcelizzazione tra Comune e privati (**allegato "C"**).

Il Segretario Comunale

Attesto, che la sottoscrizione dell'atto in parola, è autentica, in quanto apposta in mia presenza, previa identificazione di tutti i soggetti sottoscrittori.

dott. Mario Criso

[Signature]

6/6



Comune di Pieve di Cento – Piazza Andrea Costa 17 - 40066 Pieve di Cento (BO)
P.I. 00510801202 - C.F. 00470350372 - Tel. 051/6862611 - Fax 051/6862692
www.comune.pievedicento.bo.it

[Signature] *[Signature]* *[Signature]*

