



Comune di Galliera



















Comune di Pieve di Cento

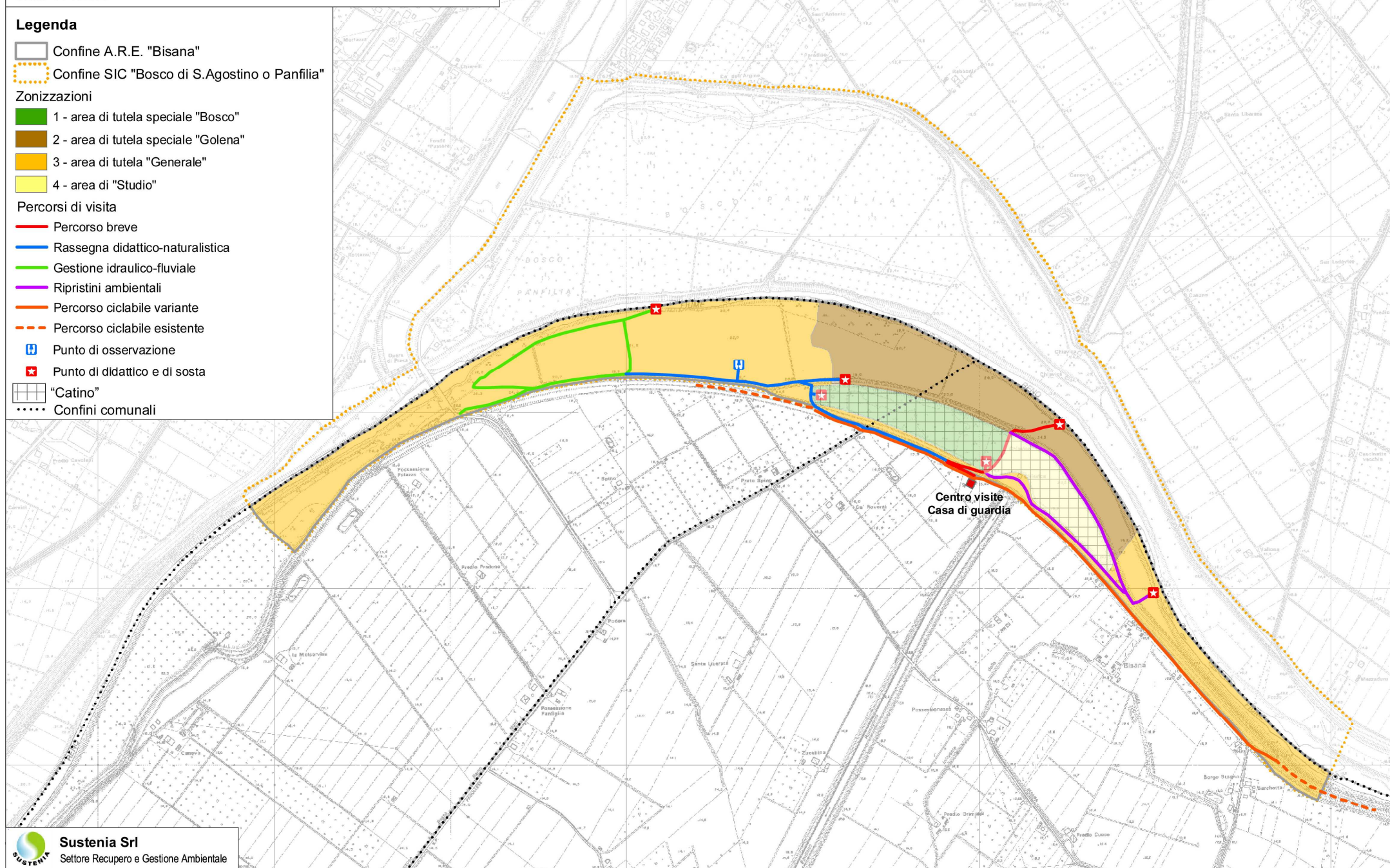
Carta dell'Area di Riequilibrio Ecologico "BISANA"

Zonizzazioni e percorsi di visita

Scala 1 : 10.000

Legenda

-  Confine A.R.E. "Bisana"
-  Confine SIC "Bosco di S. Agostino o Panfilia"
- Zonizzazioni**
-  1 - area di tutela speciale "Bosco"
-  2 - area di tutela speciale "Golena"
-  3 - area di tutela "Generale"
-  4 - area di "Studio"
- Percorsi di visita**
-  Percorso breve
-  Rassegna didattico-naturalistica
-  Gestione idraulico-fluviale
-  Ripristini ambientali
-  Percorso ciclabile variante
-  Percorso ciclabile esistente
-  Punto di osservazione
-  Punto di didattico e di sosta
-  "Catino"
-  Confini comunali



Sustenia Srl

Settore Recupero e Gestione Ambientale